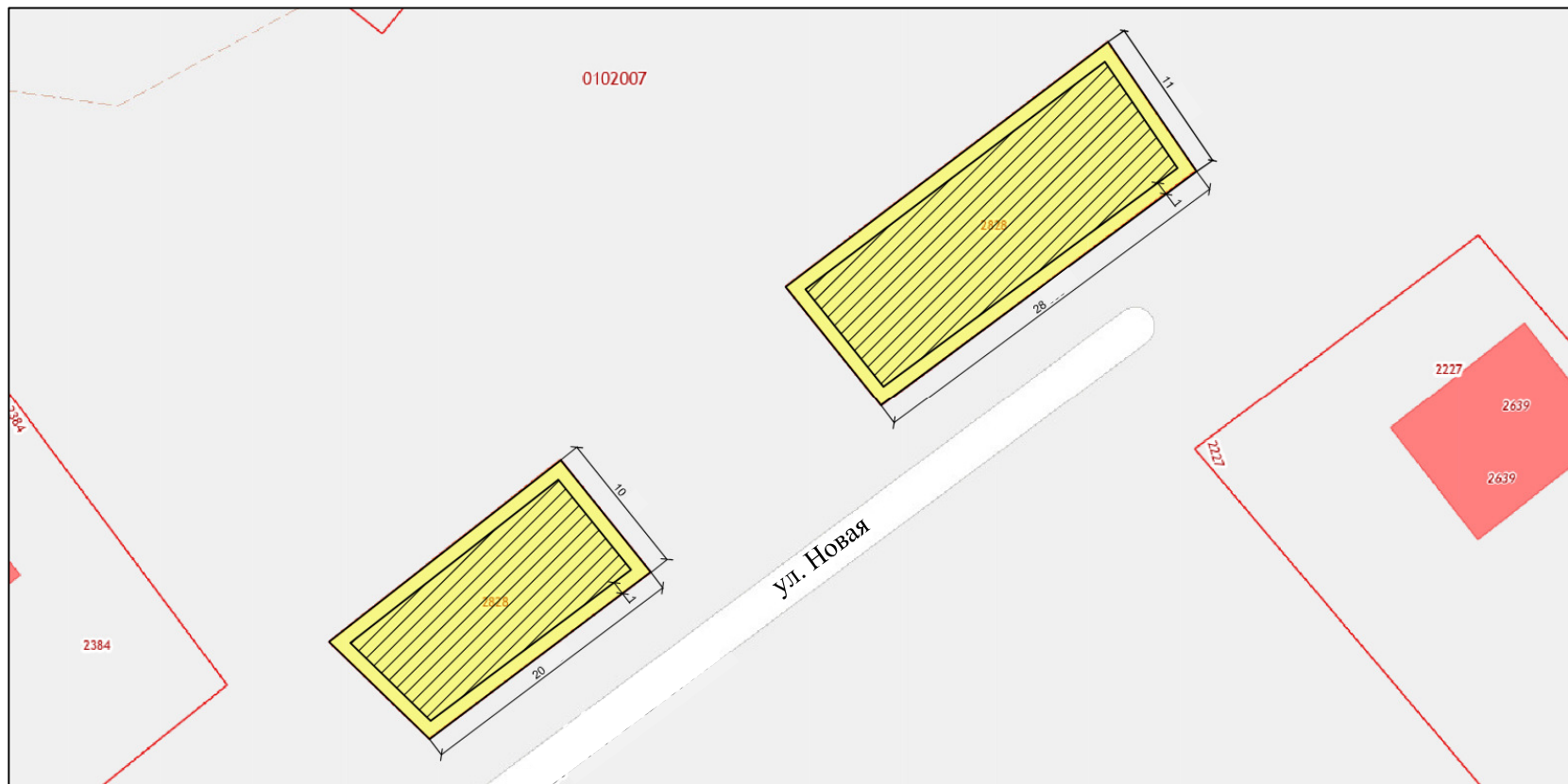





Экспозиция публичных слушаний по вопросу об отклонении от предельных параметров разрешенного строительства: в части изменения минимального отступа от границ земельного участка с 8 м. до 1 м. в целях определения мест допустимого размещения зданий, строений, сооружений, за пределами которых запрещено строительство зданий, строений, сооружений. Адрес земельного участка: Кемеровская область-Кузбасс, Юргинский район, п.ст. Юрга 2-я, ул. Новая, д. 25а, площадью 504 кв.м., с кадастровым номером 42:17:0102007:2828.



Условные обозначения:			
	-зона, в пределах которой разрешается строительство объектов капитального строительства (планируемая)		-границы земельных участков, зарегистрированных ЕГРН
	-минимальные отступы от границ земельного участка (планируемые)	2828	-кадастровые номера земельных участков в кадастровом квартале 42:17:0102007