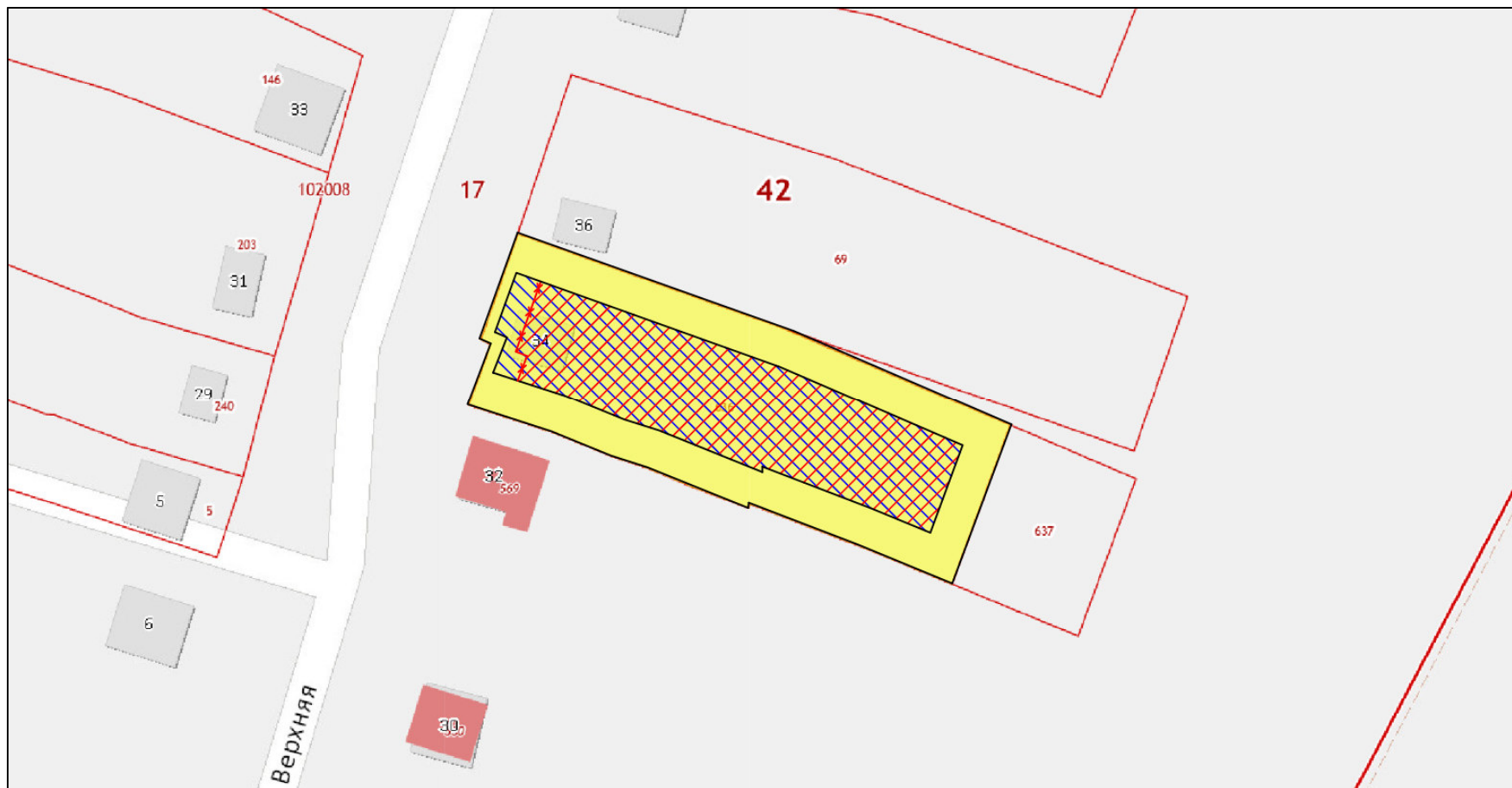






Экспозиция публичных слушаний по вопросу об отклонении от предельных параметров разрешенного строительства объекта индивидуального жилищного строительства: в части изменения минимального отступа от северо – восточной границы земельного участка с 5 м. до 2 м. в целях определения мест допустимого размещения зданий, строений, сооружений, за пределами которых запрещено строительство зданий, строений, сооружений. Адрес земельного участка: Кемеровская область-Кузбасс, Юргинский район, д. Сарсаз, ул. Верхняя, 34, площадью 2000 кв.м., с кадастровым номером 42:17:0102008:636.



Условные обозначения:

	-зона, в пределах которой разрешается строительство объектов капитального строительства (планируемая)		-границы земельных участков, зарегистрированных ЕГРН
	-зона, в пределах которой разрешается строительство объектов капитального строительства (существующая)	636	-кадастровые номера земельных участков в кадастровом квартале 42:17:0102008
	-минимальные отступы от границ земельного участка (планируемые)		