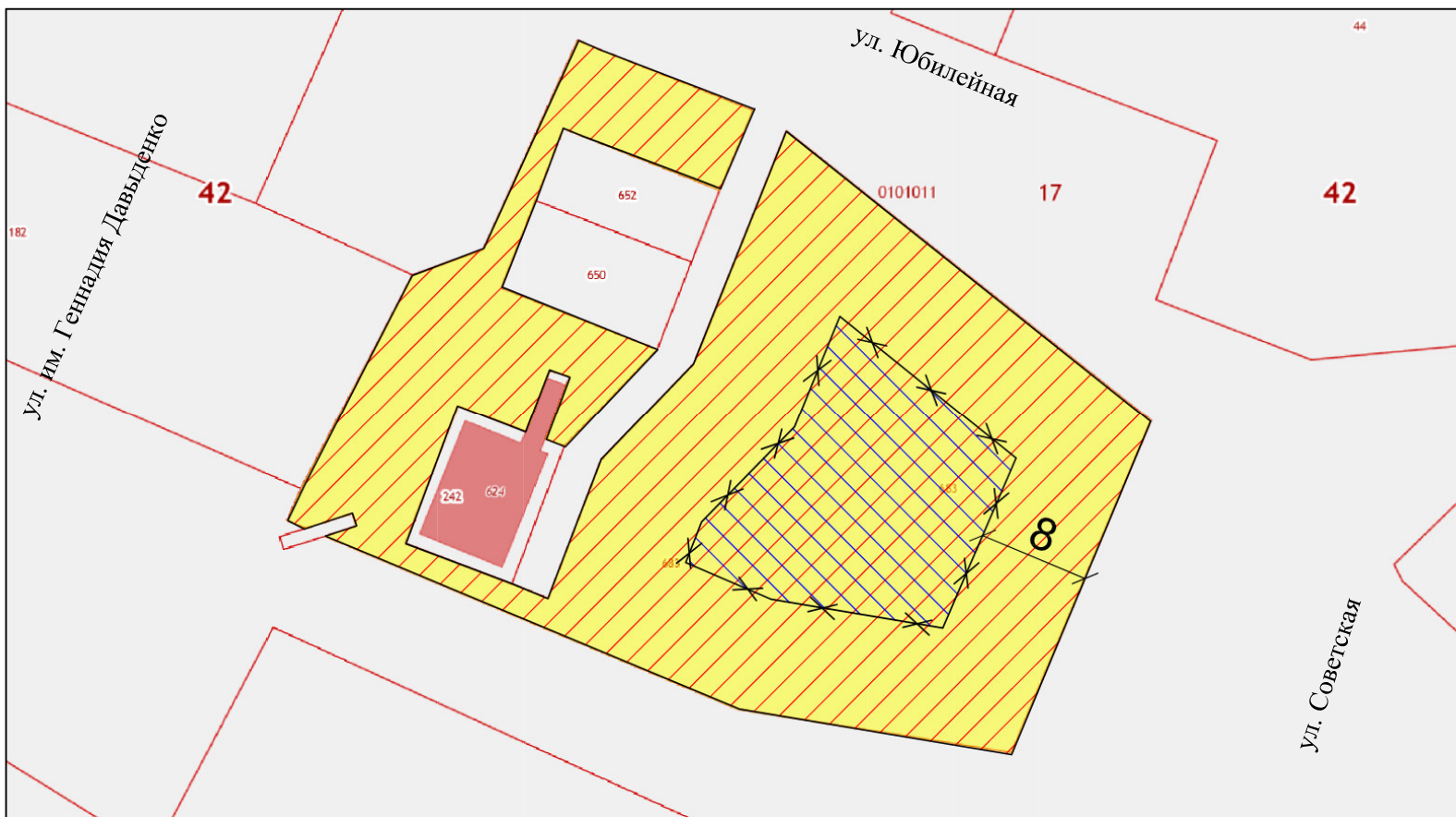






Экспозиция публичных слушаний по вопросу об отклонении от предельных параметров разрешенного строительства: в части изменения минимального отступа от границ земельного участка с 8 м. до 0 м. в целях определения мест допустимого размещения зданий, строений, сооружений, за пределами которых запрещено строительство зданий, строений, сооружений. Адрес земельного участка: Кемеровская область-Кузбасс, Юргинский район, с. Мальцево, ул. Советская, 40, площадью 1690 кв.м., с кадастровым номером 42:17:0101011:683.



Условные обозначения:

	-зона, в пределах которой разрешается строительство объектов капитального строительства (существующая)		-границы земельных участков, зарегистрированных ЕГРН
	-зона, в пределах которой разрешается строительство объектов капитального строительства (планируемая)	650	-кадастровые номера земельных участков в кадастровом квартале 42:17:0101011
	-минимальные отступы от границ земельного участка (планируемые)		