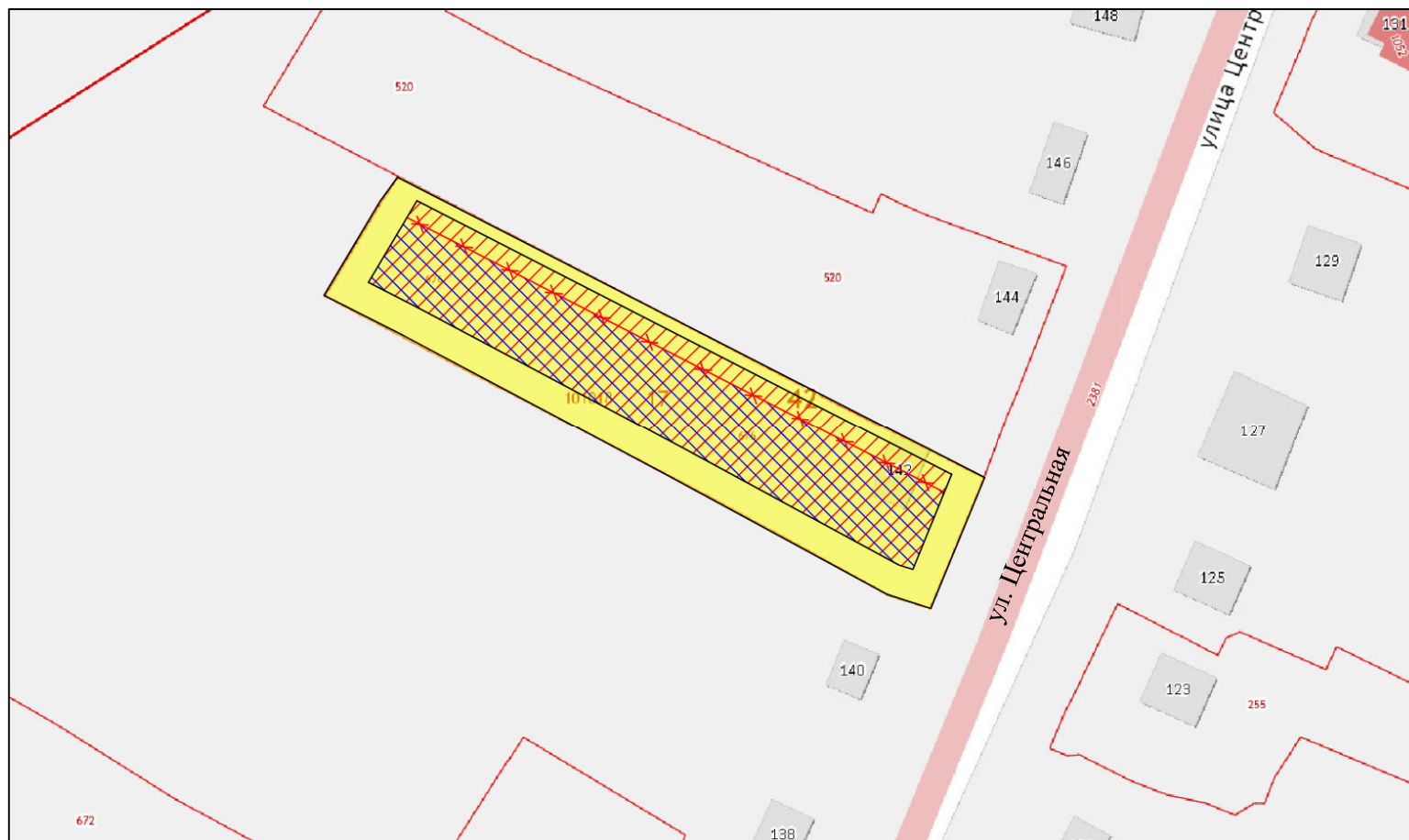






Экспозиция публичных слушаний по вопросу об отклонении от предельных параметров разрешенного строительства индивидуального жилищного строительства: в части изменения минимального отступа от северной границы земельного участка с 5 м. до 2 м. в целях определения мест допустимого размещения зданий, строений, сооружений, за пределами которых запрещено строительство зданий, строений, сооружений. Адрес земельного участка: Кемеровская область – Кузбасс, Юргинский район, с. Просоково, ул. Центральная, 142а., площадью 2372 кв. м., с кадастровым номером 42:17:0101018:676



Условные обозначения:

	-зона, в пределах которой разрешается строительство объектов капитального строительства (существующая)		-границы земельных участков, зарегистрированных ЕГРН
	-зона, в пределах которой разрешается строительство объектов капитального строительства (планируемая)	520	-кадастровые номера земельных участков в кадастровом квартале 42:17:0101018
	-минимальные отступы от границ земельного участка (планируемые)		