



ГИПРОСВЯЗЬ

ОПЫТ МАСШТАБ ПЕРСПЕКТИВА

Публичное акционерное общество «ГИПРОСВЯЗЬ»
Сибирский филиал

Пер. №079 СРО-П-043-06112009

Заказ № МТСС/ЦВО/516-Г

Экз.№

Строительство кабельной волоконно-оптической линии связи
мультисервисной транспортной сети связи МО РФ в направлении:
УС 516-Г-объект 84718, Кемеровская область (шифр объекта
МТСС/ЦВО/516-Г)

ДОКУМЕНТАЦИЯ ПО ПЛАНИРОВКЕ ТЕРРИТОРИИ

Материалы по обоснованию проекта межевания территории

МТСС/ЦВО/516-Г-ДПТ-ПМТЗ

Том 7



ГИПРОСВЯЗЬ

ОПЫТ МАСШТАБ ПЕРСПЕКТИВА

Публичное акционерное общество «ГИПРОСВЯЗЬ»
Сибирский филиал

Пер. №079 СРО-П-043-06112009

Заказ № МТСС/ЦВО/516-Г

Экз.№

Строительство кабельной волоконно-оптической линии связи
мультисервисной транспортной сети связи МО РФ в направлении:
УС 516-Г-объект 84718, Кемеровская область (шифр объекта
МТСС/ЦВО/516-Г)

ДОКУМЕНТАЦИЯ ПО ПЛАНИРОВКЕ ТЕРРИТОРИИ

Материалы по обоснованию проекта межевания территории

МТСС/ЦВО/516-Г-ДПТ-ПМТЗ

Том 7

Главный инженер

Главный инженер проекта



П.В. Копалкин

Е.В. Есенков

© Публичное акционерное общество «ГИПРОСВЯЗЬ»

Обозначение	Наименование	Примечание
МТСС/ЦВО/516-Г-ДПТ-ПМТЗ-С	Содержание тома 7	2
МТСС/ЦВО/516-Г-ДПТ-СП	Состав проектной документации	3
МТСС/ЦВО/516-Г-ДПТ-ПМТЗ-Г	Опорный план	4

Согласовано	

Взам. инв. №

Подп. и дата

Инв. № подл.

						МТСС/ЦВО/516-Г-ДПТ-ПМТЗ-С			
Изм.	Кол.уч	Лист	№ док	Подп.	Дата	Содержание тома 7	Стадия	Лист	Листов
Разраб.	Семенова			<i>Семенова</i>	22.08		П		1
Проверил	Пикунов			<i>Пикунов</i>	22.08		Сибирский филиал ПАО "ГИПРОСВЯЗЬ"		
Н.контр.	Пикунов			<i>Пикунов</i>	22.08				

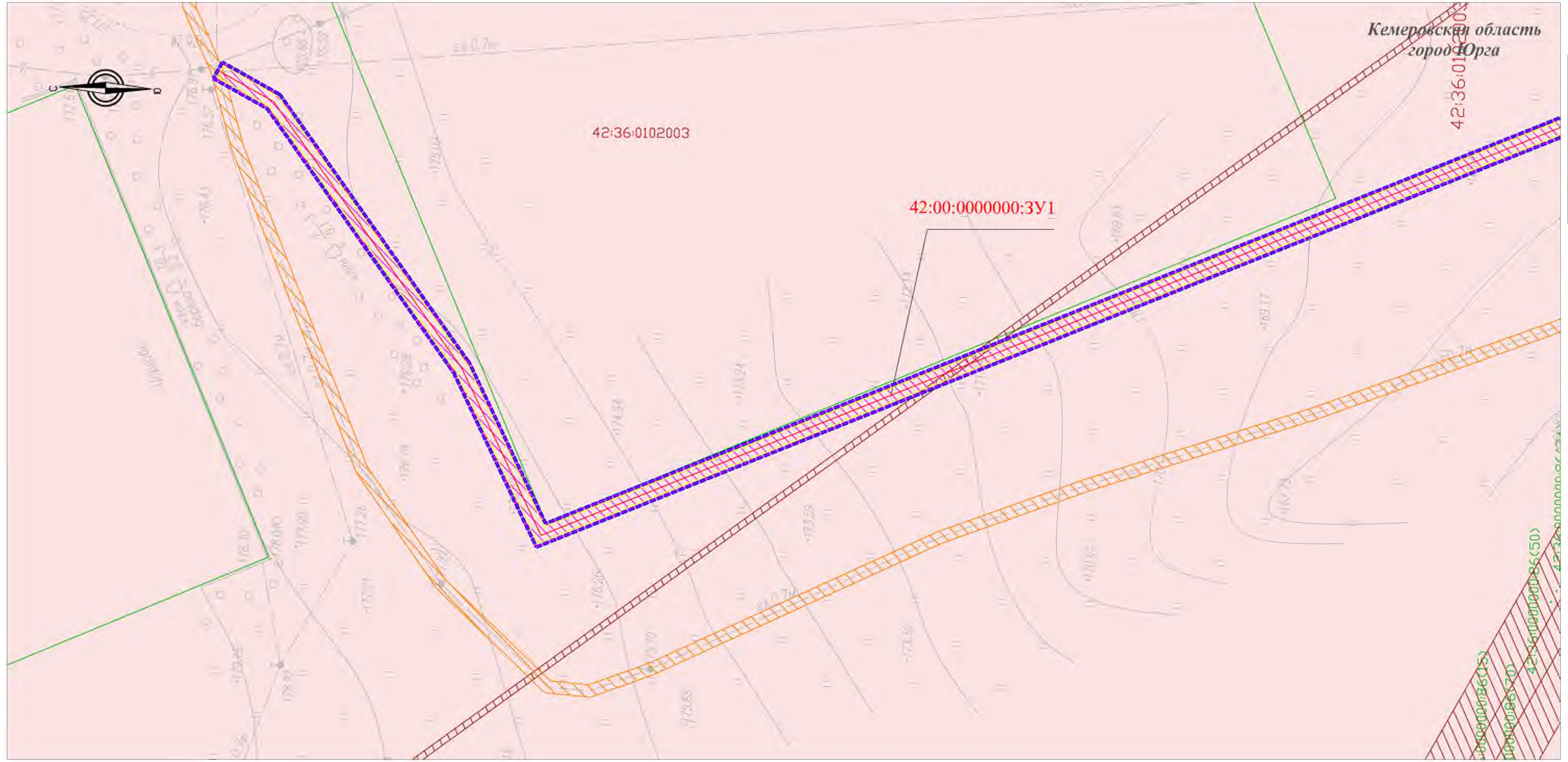
Номер тома	Обозначение	Наименование	Примечание
1	МТСС/ЦВО/516-Г-ДПТ-ППТ1	Проект планировки территории. Графическая часть	
2	МТСС/ЦВО/516-Г-ДПТ-ППТ2	Проект планировки территории. Положение о размещении линейных объектов	
3	МТСС/ЦВО/516-Г-ДПТ-ППТ3	Материалы по обоснованию проекта планировки территории. Графическая часть	
4	МТСС/ЦВО/516-Г-ДПТ-ППТ4	Материалы по обоснованию проекта планировки территории. Пояснительная записка	
5	МТСС/ЦВО/516-Г-ДПТ-ПМТ1	Проект межевания территории. Графическая часть	
6	МТСС/ЦВО/516-Г-ДПТ-ПМТ2	Проект межевания территории. Текстовая часть	
7	МТСС/ЦВО/516-Г-ДПТ-ПМТ3	Материалы по обоснованию проекта межевания территории	

Согласовано	

Взам. инв. №	
Подп. и дата	
Инв. № подл.	

--	--	--	--	--	--

МТСС/ЦВО/516-Г-ДПТ-СП					
Изм.	Кол.уч	Лист	№ док	Подп.	Дата
Разраб.	Семенова			<i>Семенова</i>	22.08
Проверил	Пикунов			<i>Пикунов</i>	22.08
Н.контр.	Пикунов			<i>Пикунов</i>	22.08
Состав документации по планировке территории					
			Стадия	Лист	Листов
			П		1
Сибирский филиал ПАО "ГИПРОСВЯЗЬ"					



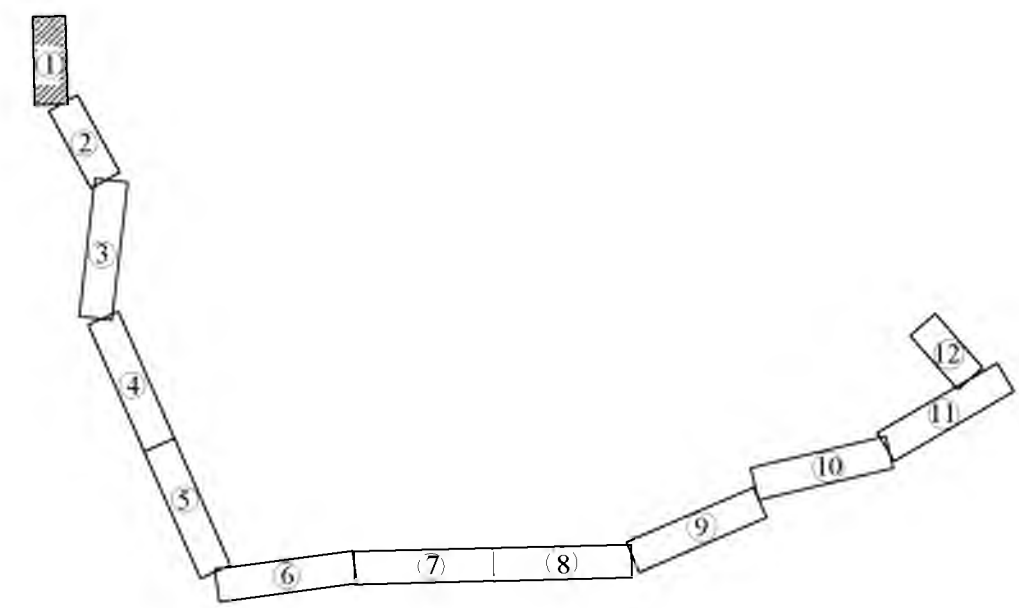
Линия сводки с листом 2

Условные обозначения

- Положение о планировке территории**
- границы зоны планируемого размещения объекта капитального строительства федерального значения
 - проектируемая кабельная волоконно-оптическая линия связи
- Категории земель**
- земли населенных пунктов
 - земли сельскохозяйственного назначения
 - земли водного фонда
 - земли промышленности, энергетики, транспорта, связи, радиовещания, телевидения, информатики, земли для обеспечения космической деятельности, земли обороны, безопасности и земли иного специального назначения

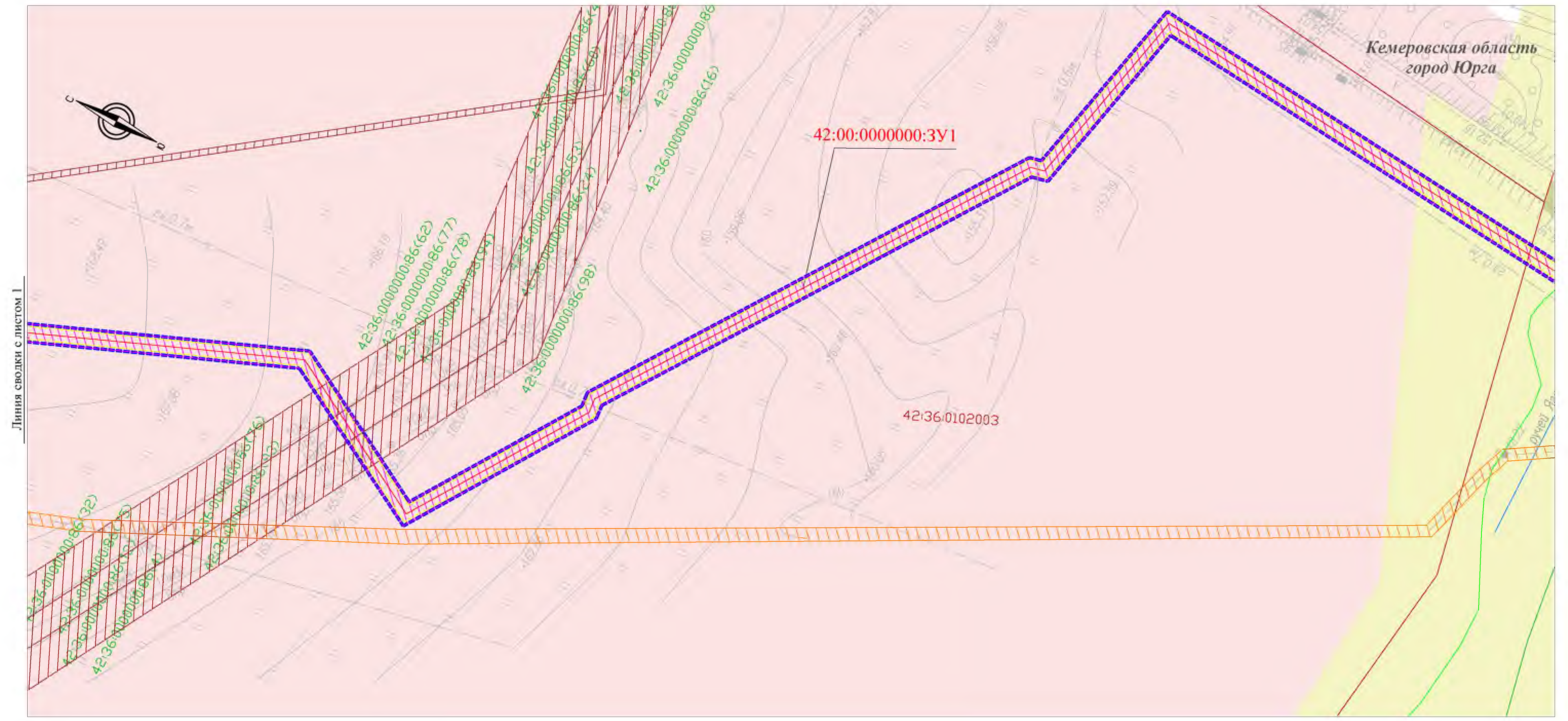
- Границы**
- граница кадастрового квартала
 - 42:17:0102043 - кадастровый номер квартала
 - граница существующих земельных участков, учтенных в Едином государственном реестре недвижимости
 - 42:36:0102003:21 - кадастровый номер земельных участков, учтенных в Едином государственном реестре недвижимости
 - граница населенного пункта
 - граница образуемых земельных участков
 - 42:00:0000000:3У1 - обозначение образуемых земельных участков
- Зоны**
- водоохранная зона
 - прибрежная защитная полоса
 - охранный зона инженерных коммуникаций
 - охранный зона линий и сооружений связи
 - зона военного объекта
 - проектируемая охранный зона кабельной волоконно-оптической линии связи

Схема расположения листов



М 1:1000

					МТСС/ЦВО/516-Г-ДПТ-ПМТЗ-Г				
					Строительство кабельной волоконно-оптической линии связи мультисервисной транспортной сети связи МО РФ в направлении: УС 516-Г - объект 84718, Кемеровская область				
Изм.	Кол.ч	Лист	Недок	Подп.	Дата	Материалы по обоснованию проекта межевания территории	Стадия	Лист	Листов
Разраб.		Семенова		Сев	22.08		Р	1	12
ГИП		Есенков		Сев	22.08				
Н.контр		Пикунов		Сев	22.08	Опорный план	Сибирский филиал ПАО "ГИПРОСВЯЗЬ"		



Линия сводки с листом 1

Линия сводки с листом 3

Условные обозначения

Положение о планировке территории

- границы зоны планируемого размещения объекта капитального строительства федерального значения
- проектируемая кабельная волоконно-оптическая линия связи

Категории земель

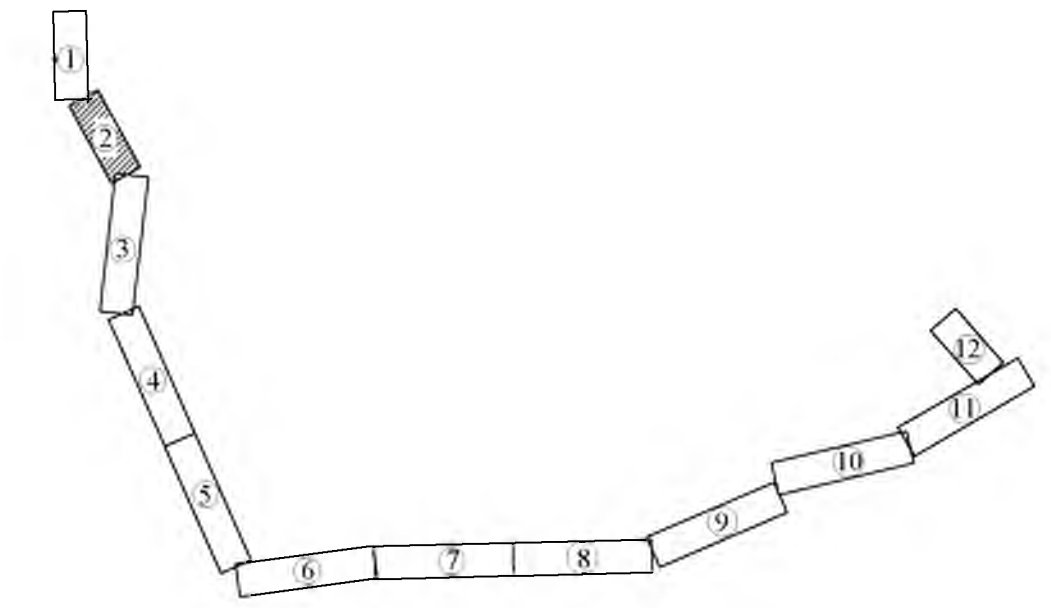
- земли населенных пунктов
- земли сельскохозяйственного назначения
- земли водного фонда
- земли промышленности, энергетики, транспорта, связи, радиовещания, телевидения, информатики, земли для обеспечения космической деятельности, земли обороны, безопасности и земли иного специального назначения

Границы

- граница кадастрового квартала
- граница существующих земельных участков, учтенных в Едином государственном реестре недвижимости
- граница населенного пункта
- граница образуемых земельных участков

- водоохранная зона
- прибрежная защитная полоса
- охранный зона инженерных коммуникаций
- охранный зона линий и сооружений связи
- зона военного объекта
- проектируемая охранный зона кабельной волоконно-оптической линии связи

Схема расположения листов



М 1:1000

Изм.	Кол.уч	Лист	Недок	Подп.	Дата

МТСС/ЦВО/516-Г-ДПТ-ПМТЗ-Г

Лист
2



Линия сводки с листом 2

Линия сводки с листом 4

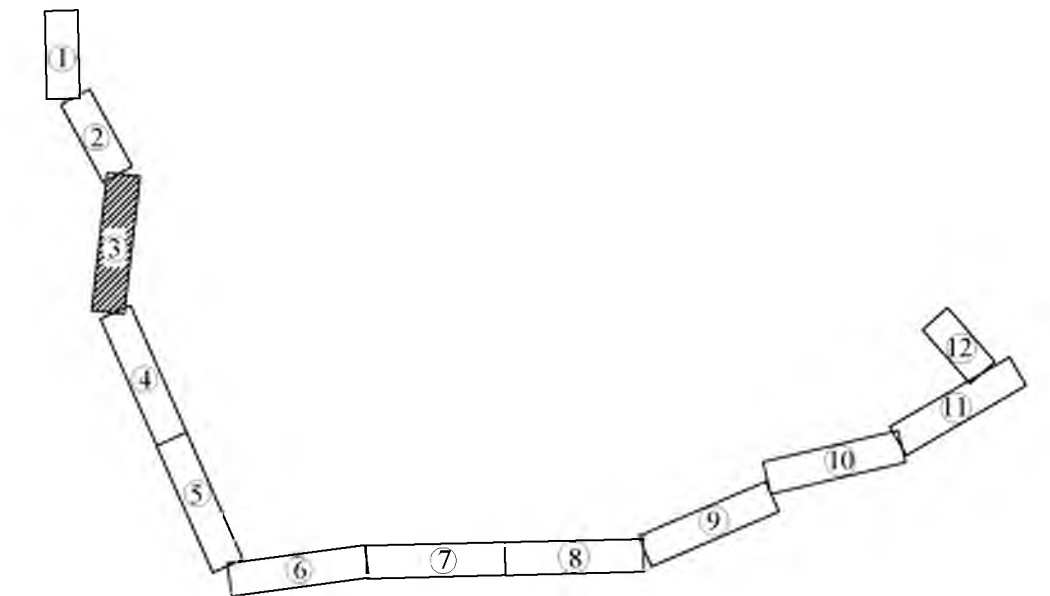
Условные обозначения

- Положение о планировке территории**
- границы зоны планируемого размещения объекта капитального строительства федерального значения
 - проектируемая кабельная волоконно-оптическая линия связи
- Категории земель**
- земли населенных пунктов
 - земли сельскохозяйственного назначения
 - земли водного фонда
 - земли промышленности, энергетики, транспорта, связи, радиовещания, телевидения, информатики, земли для обеспечения космической деятельности, земли обороны, безопасности и земли иного специального назначения

- Границы**
- граница кадастрового квартала
 - граница существующих земельных участков, учтенных в Едином государственном реестре недвижимости
 - граница населенного пункта
 - граница образуемых земельных участков
 - водоохранная зона
- 42:17:0102043 - кадастровый номер квартала
- 42:36:0102003:21 - кадастровый номер земельных участков, учтенных в Едином государственном реестре недвижимости
- 42:00:0000000:3У1 - обозначение образуемых земельных участков

- прибрежная защитная полоса
- охранный зона инженерных коммуникаций
- охранный зона линий и сооружений связи
- зона военного объекта
- проектируемая охранный зона кабельной волоконно-оптической линии связи

Схема расположения листов

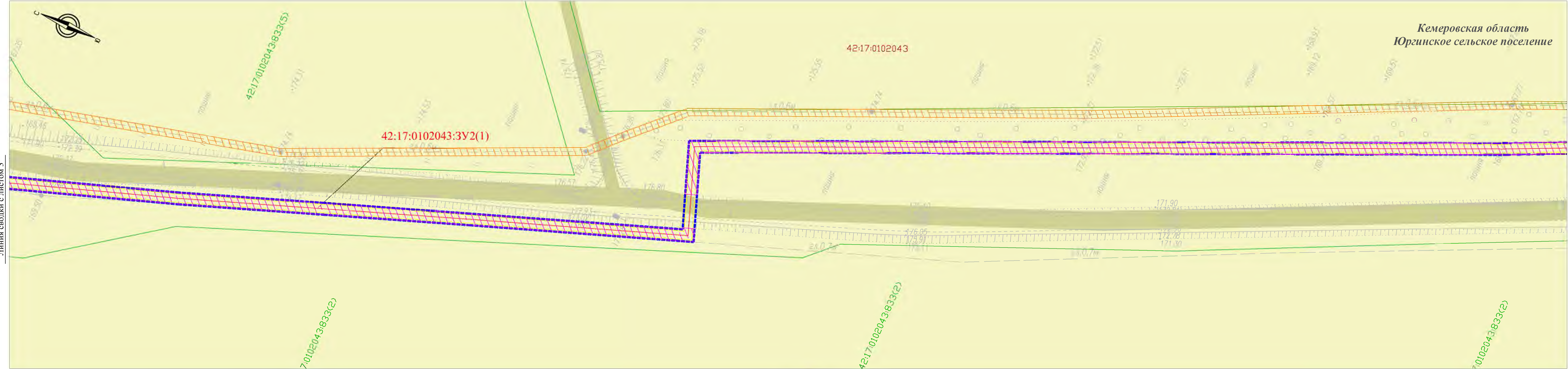


Изм.	Кол.уч	Лист	№док	Подп.	Дата

МТСС/ЦВО/516-Г-ДПТ-ПМТЗ-Г

М 1:1000

Кемеровская область
Юргинское сельское поселение



Линия сводки с листом 3

Линия сводки с листом 5

Условные обозначения

- Положение о планировке территории**
- границы зоны планируемого размещения объекта капитального строительства федерального значения
 - проектируемая кабельная волоконно-оптическая линия связи
- Категории земель**
- земли населенных пунктов
 - земли сельскохозяйственного назначения
 - земли водного фонда
 - земли промышленности, энергетики, транспорта, связи, радиовещания, телевидения, информатики, земли для обеспечения космической деятельности, земли обороны, безопасности и земли иного специального назначения

- Границы**
- граница кадастрового квартала
 - 42:17:0102043 - кадастровый номер квартала
 - граница существующих земельных участков, учтенных в Едином государственном реестре недвижимости
 - 42:36:0102003:21 - кадастровый номер земельных участков, учтенных в Едином государственном реестре недвижимости
 - граница населенного пункта
 - граница образуемых земельных участков
 - 42:00:0000000:3У1 - обозначение образуемых земельных участков
 - водоохранная зона

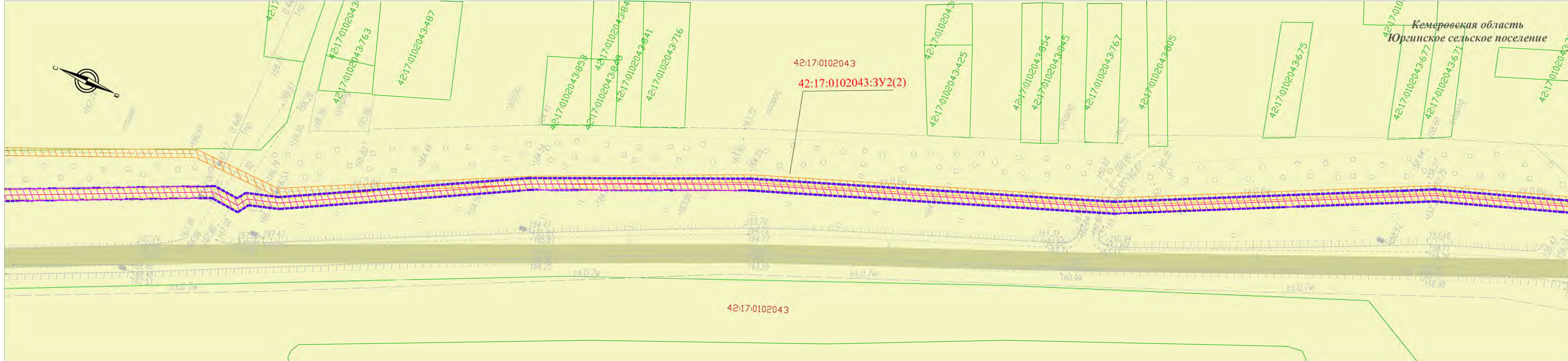
- прибрежная защитная полоса
- охранный зона инженерных коммуникаций
- охранный зона линий и сооружений связи
- зона военного объекта
- проектируемая охранный зона кабельной волоконно-оптической линии связи

Схема расположения листов



М 1:1000

Изм.	Кол.уч	Лист	Недок	Подп.	Дата



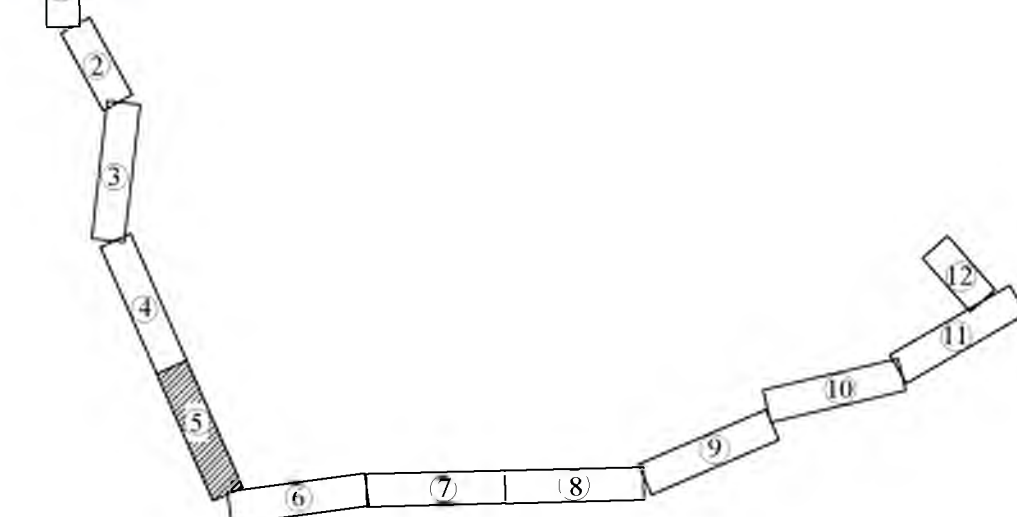
Условные обозначения

- Положение о планировке территории**
- границы зоны планируемого размещения объекта капитального строительства федерального значения
 - проектируемая кабельная волоконно-оптическая линия связи
- Категории земель**
- земли населенных пунктов
 - земли сельскохозяйственного назначения
 - земли водного фонда
 - земли промышленности, энергетики, транспорта, связи, радиовещания, телевидения, информатики, земли для обеспечения космической деятельности, земли обороны, безопасности и земли иного специального назначения

- Границы**
- 42:17:0102043 - граница кадастрового квартала
 - 42:36:0102003:21 - граница существующих земельных участков, учтенных в Едином государственном реестре недвижимости
 - 42:00:0000000:3У1 - кадастровый номер земельных участков, учтенных в Едином государственном реестре недвижимости
 - граница населенного пункта
 - граница образуемых земельных участков
 - обозначение образуемых земельных участков
 - водоохранная зона

- прибрежная защитная полоса
- охранный зона инженерных коммуникаций
- охранный зона линий и сооружения связи
- зона военного объекта
- проектируемая охранный зона кабельной волоконно-оптической линии связи

Схема расположения листов



Изм.	Кол.уч	Лист	№док	Подп.	Дата

МТСС/ЦВО/516-Г-ДПТ-ПМТЗ-Г

М 1:1000



Кемеровская область
Юргинское сельское поселение

42:17:0102043:3У2(2)

42:17:0102043

Условные обозначения

Положение о планировке территории

- границы зоны планируемого размещения объекта капитального строительства федерального значения
- проектируемая кабельная волоконно-оптическая линия связи

Категории земель

- земли населенных пунктов
- земли сельскохозяйственного назначения
- земли водного фонда
- земли промышленности, энергетики, транспорта, связи, радиовещания, телевидения, информатики, земли для обеспечения космической деятельности, земли обороны, безопасности и земли иного специального назначения

Границы

- граница кадастрового квартала
- 42:17:0102043** - кадастровый номер квартала
- граница существующих земельных участков, учтенных в Едином государственном реестре недвижимости
- 42:36:0102003:21** - кадастровый номер земельных участков, учтенных в Едином государственном реестре недвижимости
- граница населенного пункта
- граница образуемых земельных участков
- 42:00:0000000:3У1** - обозначение образуемых земельных участков
- водоохранная зона

Зоны

- прибрежная защитная полоса
- охранный зона инженерных коммуникаций
- охранный зона линий и сооружения связи
- зона военного объекта
- проектируемая охранный зона кабельной волоконно-оптической линии связи

Схема расположения листов



М 1:1000

Изм.	Кол.уч	Лист	Подок	Подп.	Дата

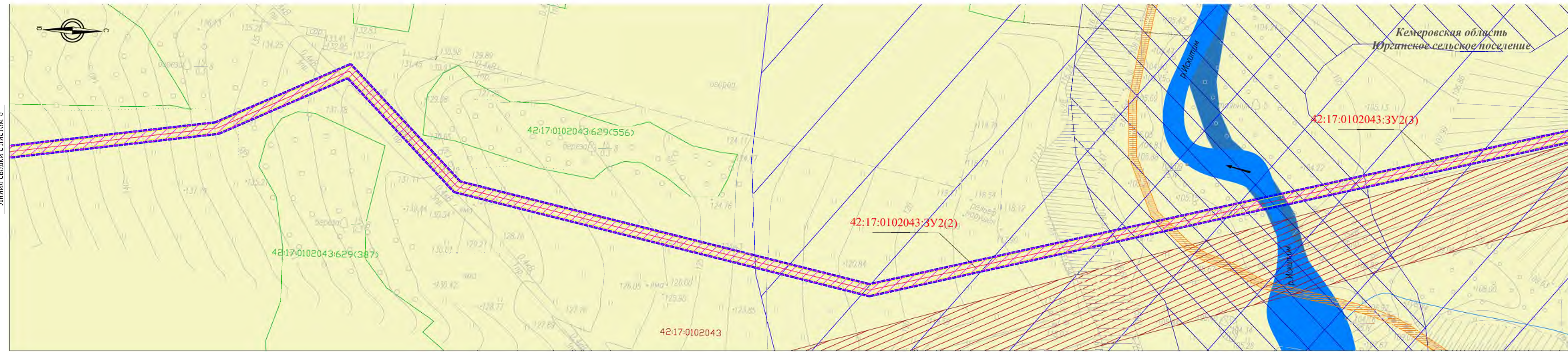
МТСС/ЦВО/516-Г-ДПТ-ПМТЗ-Г

Лист

6

Линия сводки с листом 6

Линия сводки с листом 8



Кемеровская область
Юргинское сельское поселение

42:17:0102043:629(556)

42:17:0102043:3У2(3)

42:17:0102043:629(387)

42:17:0102043:3У2(2)

42:17:0102043

Условные обозначения

Положение о планировке территории

- границы зоны планируемого размещения объекта капитального строительства федерального значения
- проектируемая кабельная волоконно-оптическая линия связи

Категории земель

- земли населенных пунктов
- земли сельскохозяйственного назначения
- земли водного фонда
- земли промышленности, энергетики, транспорта, связи, радиовещания, телевидения, информатики, земли для обеспечения космической деятельности, земли обороны, безопасности и земли иного специального назначения

Границы

- граница кадастрового квартала
- 42:17:0102043 - кадастровый номер квартала
- граница существующих земельных участков, учтенных в Едином государственном реестре недвижимости
- 42:36:0102003:21 - кадастровый номер земельных участков, учтенных в Едином государственном реестре недвижимости
- граница населенного пункта
- граница образуемых земельных участков
- 42:00:0000000:3У1 - обозначение образуемых земельных участков
- водоохранная зона

- прибрежная защитная полоса
- охранный зона инженерных коммуникаций
- охранный зона линий и сооружений связи
- зона водного объекта
- проектируемая охранный зона кабельной волоконно-оптической линии связи



М 1:1000

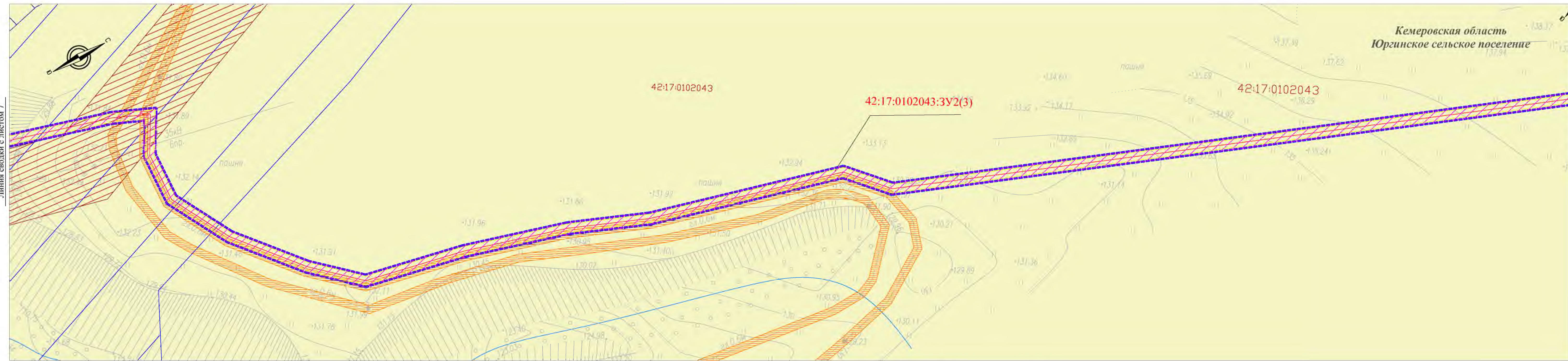
Изм.	Кол.уч	Лист	Недок	Подп.	Дата

МТСС/ЦВО/516-Г-ДПТ-ПМТЗ-Г

Лист
7

Линия сводки с листом 7

Линия сводки с листом 9



Кемеровская область
Юргинское сельское поселение

42:17:0102043

42:17:0102043:3У2(3)

42:17:0102043

Условные обозначения

Положение о планировке территории

- границы зоны планируемого размещения объекта капитального строительства федерального значения
- проектируемая кабельная волоконно-оптическая линия связи

Категории земель

- земли населенных пунктов
- земли сельскохозяйственного назначения
- земли водного фонда
- земли промышленности, энергетики, транспорта, связи, радиовещания, телевидения, информатики, земли для обеспечения космической деятельности, земли обороны, безопасности и земли иного специального назначения

Границы

- граница кадастрового квартала
- 42:17:0102043 - кадастровый номер квартала
- граница существующих земельных участков, учтенных в Едином государственном реестре недвижимости
- 42:36:0102003:21 - кадастровый номер земельных участков, учтенных в Едином государственном реестре недвижимости
- граница населенного пункта
- граница образуемых земельных участков
- 42:00:0000000:3У1 - обозначение образуемых земельных участков
- водоохранная зона

- прибрежная защитная полоса
- охранный зона инженерных коммуникаций
- охранный зона линий и сооружений связи
- зона военного объекта
- проектируемая охранный зона кабельной волоконно-оптической линии связи

Схема расположения листов



М 1:1000

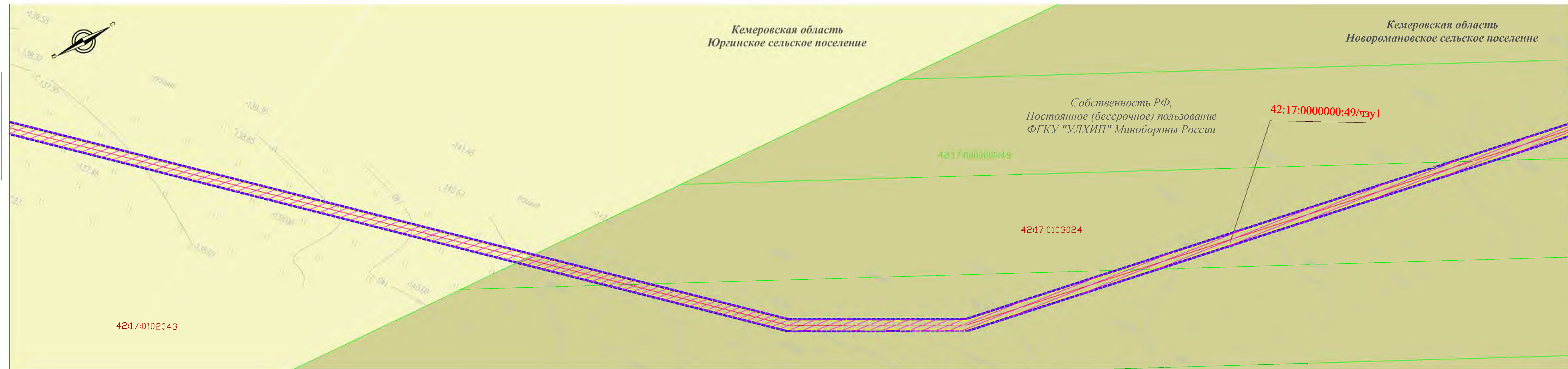
Изм.	Кол.уч	Лист	№док	Подп.	Дата

МТСС/ЦВО/516-Г-ДПТ-ПМТЗ-Г

Лист
8

Линия сводки с листом 8

Линия сводки с листом 10



Условные обозначения

- Положение о планировке территории**
- границы зоны планируемого размещения объекта капитального строительства федерального значения
 - проектируемая кабельная волоконно-оптическая линия связи
- Категории земель**
- земли населенных пунктов
 - земли сельскохозяйственного назначения
 - земли водного фонда
 - земли промышленности, энергетики, транспорта, связи, радиовещания, телевидения, информатики, земли для обеспечения космической деятельности, земли обороны, безопасности и земли иного специального назначения

- Границы**
- граница кадастрового квартала
 - граница существующих земельных участков, учтенных в Едином государственном реестре недвижимости
 - граница населенного пункта
 - граница образуемых земельных участков
 - водоохранная зона
- 42:17:0102043 - кадастровый номер квартала
- 42:36:0102003:21 - кадастровый номер земельных участков, учтенных в Едином государственном реестре недвижимости
- 42:00:0000000:3У1 - обозначение образуемых земельных участков

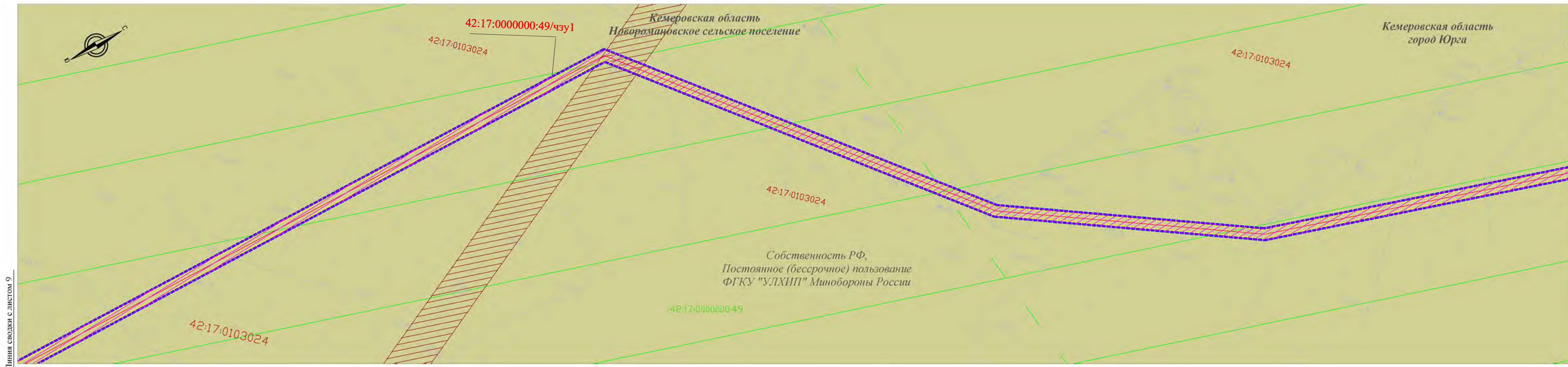
- прибрежная защитная полоса
- охранный зона инженерных коммуникаций
- охранный зона линий и сооружения связи
- зона военного объекта
- проектируемая охранный зона кабельной волоконно-оптической линии связи



Изм.	Кол.уч	Лист	Недок	Подп.	Дата

МТСС/ЦВО/516-Г-ДПТ-ПМТЗ-Г

М 1:1000



Линия сводки с листом 9

Линия сводки с листом 11

Условные обозначения

- Положение о планировке территории**
- границы зоны планируемого размещения объекта капитального строительства федерального значения
 - проектируемая кабельная волоконно-оптическая линия связи
- Категории земель**
- земли населенных пунктов
 - земли сельскохозяйственного назначения
 - земли водного фонда
 - земли промышленности, энергетики, транспорта, связи, радиовещания, телевидения, информатики, земли для обеспечения космической деятельности, земли обороны, безопасности и земли иного специального назначения

- Границы**
- граница кадастрового квартала
 - 42:17:0102043 - кадастровый номер квартала
 - граница существующих земельных участков, учтенных в Едином государственном реестре недвижимости
 - 42:36:0102003:21 - кадастровый номер земельных участков, учтенных в Едином государственном реестре недвижимости
 - граница населенного пункта
 - граница образуемых земельных участков
 - 42:00:0000000:3У1 - обозначение образуемых земельных участков
 - водоохранная зона

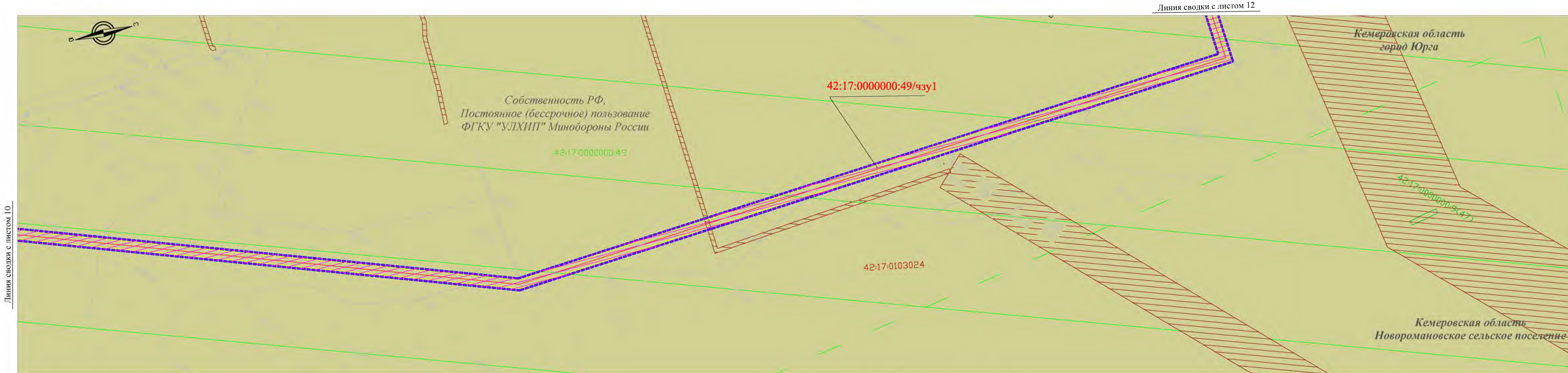
- прибрежная защитная полоса
- охранный зона инженерных коммуникаций
- охранный зона линий и сооружения связи
- зона военного объекта
- проектируемая охранный зона кабельной волоконно-оптической линии связи



М 1:1000

Изм.	Кол.уч	Лист	Недок	Подп.	Дата

МТСС/ЦВО/516-Г-ДПТ-ПМТЗ-Г



Линия сводки с листом 10

Линия сводки с листом 12

Условные обозначения

- Положение о планировке территории**
- граница зоны планируемого размещения объекта капитального строительства федерального значения
 - проектируемая кабельная волоконно-оптическая линия связи
- Категории земель**
- земли населенных пунктов
 - земли сельскохозяйственного назначения
 - земли водного фонда
 - земли промышленности, энергетики, транспорта, связи, радиовещания, телевидения, информатики, земли для обеспечения космической деятельности, земли обороны, безопасности и земли иного специального назначения

- Границы**
- граница кадастрового квартала
 - кадастровый номер квартала 42:17:0102043
 - граница существующих земельных участков, учтенных в Едином государственном реестре недвижимости
 - кадастровый номер земельных участков, учтенных в Едином государственном реестре недвижимости 42:36:0102003:21
 - граница населенного пункта
 - граница образуемых земельных участков
 - обозначение образуемых земельных участков 42:00:0000000:3У1
 - водоохранная зона

- прибрежная защитная полоса
- охранный зона инженерных коммуникаций
- охранный зона линий и сооружений связи
- зона военного объекта
- проектируемая охранный зона кабельной волоконно-оптической линии связи



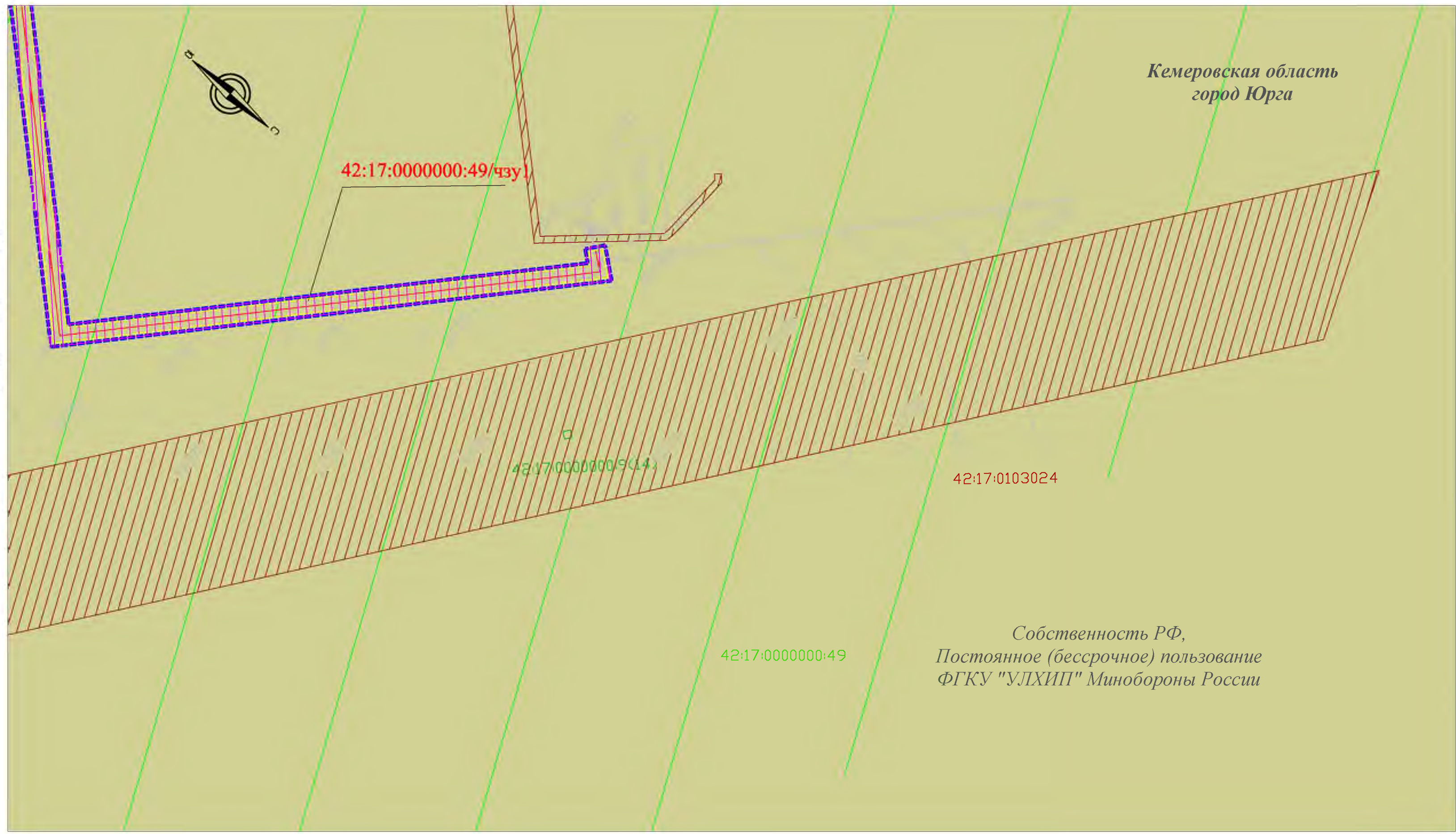
Изм.	Кол.уч	Лист	Недок	Подп.	Дата

МТСС/ЦВО/516-Г-ДПТ-ПМТЗ-Г

М 1:1000

Лист 11

Линия сводки с листом 11



Условные обозначения

- Положение о планировки территории**
- границы зоны планируемого размещения объекта капитального строительства федерального значения
 - проектируемая кабельная волоконно-оптическая линия связи
- Категории земель**
- земли населенных пунктов
 - земли сельскохозяйственного назначения
 - земли водного фонда
 - земли промышленности, энергетики, транспорта, связи, радиовещания, телевидения, информатики, земли для обеспечения космической деятельности, земли обороны, безопасности и земли иного специального назначения

- Границы**
- граница кадастрового квартала
 - граница существующих земельных участков, учтенных в Едином государственном реестре недвижимости
 - граница населенного пункта
 - граница образуемых земельных участков
 - водоохранная зона
- 42:17:0102043 - кадастровый номер квартала
- 42:36:0102003:21 - кадастровый номер земельных участков, учтенных в Едином государственном реестре недвижимости
- 42:00:0000000:3У1 - обозначение образуемых земельных участков

- прибрежная защитная полоса
- охранная зона инженерных коммуникаций
- охранная зона линий и сооружения связи
- зона военного объекта
- проектируемая охранная зона кабельной волоконно-оптической линии связи



М 1:1000

Изм.	Кол.уч	Лист	№ док.	Подп.	Дата

МТСС/ЦВО/516-Г-ДПТ-ПМТЗ-Г